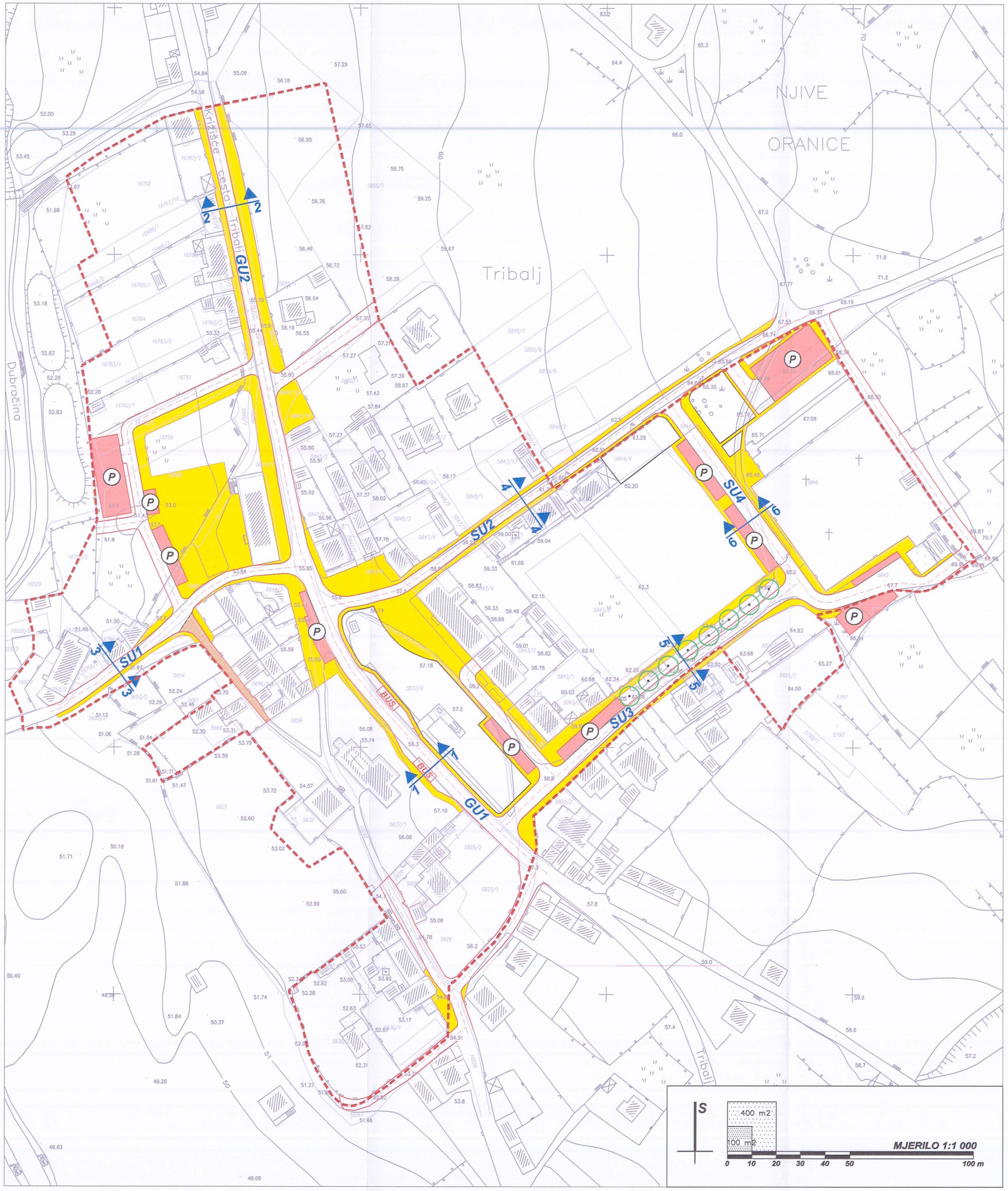

KARAKTERISTIČNI PROFILI PROMETNICA
MJ 1:250

PRESJEK 1
GLAVNA ULICA 1 (GU1)



PRESJEK 2
GLAVNA ULICA 2 (GU2)

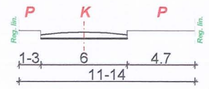

PRESJEK 3
SABIRNA ULICA 1 (SU1)

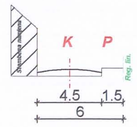

PRESJEK 4
SABIRNA ULICA 2 (SU2)

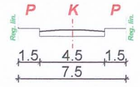

PRESJEK 5
SABIRNA ULICA 3 (SU3)

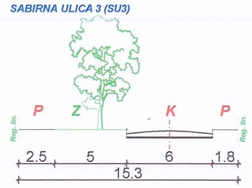

PRESJEK 6
SABIRNA ULICA 4 (SU4)

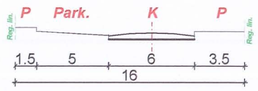

K	kolna površina
P	pješačka površina
BUS	autobusno stajalište
Z	zelena površina

Naručitelj:
REPUBLIKA HRVATSKA
PRIMORSKO - GORANSKA ŽUPANIJA
OPĆINA VINODOLSKA

Izvršitelj:
CPA - Centar za prostorno uređenje i arhitekturu d.o.o.
Odranska 2, 10 000 Zagreb tel. 01/6190-332, 01/6190-356 e-mail: cpa@zg.htnet.hr

URBANISTIČKI PLAN UREĐENJA NASELJA TRIBALJ - UPU 2

2. PROMETNA, ULIČNA I KOMUNALNA INFRASTRUKTURNA MREŽA
2.A. PROMET

GRANICA

OBUHVAT PROSTORNOG PLANA

PROMET

CESTOVNI PROMET

- PARCELA CESTE
- AUTOBUSNO STAJALIŠTE
- VEĆE JAVNO PARKIRALIŠTE
- PRESJEK KROZ CESTU
- PJEŠAČKE POVRŠINE
- KOLNO-PJEŠAČKE POVRŠINE
- ZELENILO U POTEZU

Napomena: Ucrtane prometnice predstavljaju njihovu građevnu česticu.

Naručitelj:
PRIMORSKO - GORANSKA ŽUPANIJA
OPĆINA VINODOLSKA

Naziv prostornog plana:
URBANISTIČKI PLAN UREĐENJA NASELJA TRIBALJ - UPU 2

Naziv kartografskog prikaza:
PROMETNA, ULIČNA I KOMUNALNA INFRASTRUKTURNA MREŽA
PROMET

Broj kartografskog prikaza: 2.A.	Mjerilo kartografskog prikaza: 1 : 1 000
Program mjera za unapređenje stanja u prostoru Općine Vinodolske: (Službene novine Primorsko-goranske županije, br. 30/04)	Odluka Općinskog vijeća Općine Vinodolske o donošenju Urbanističkog plana uređenja naselja Tribalj - UPU 2 : (Službene novine Primorsko-goranske županije, 46/07)
Odluka Općinskog poglavarstva Općine Vinodolske o stavljanju Urbanističkog plana uređenja naselja Tribalj - UPU 2 na javnu raspravu od 29.11.2006.g.	Javni uvid održan: od: 18.12.2006.g. do: 18.01.2007.g.
Pečat tijela odgovornog za provođenje javne rasprave: M.P.	Odgovorna osoba za provođenje javne rasprave: Ivica CRNIĆ

Suglasnosti na plan:
- suglasnost Ureda državne uprave u Primorsko - goranskoj županiji, Službe za prostorno uređenje, stambeno - komunalne poslove, graditeljstvo i zaštitu okoliša - Ispostava Crikvenica smatra se izdanom prema članku 24., stavak 3. Zakona o prostornom uređenju (NN 30/94, 68/98, 61/00, 32/02 i 100/04)

Pravna osoba koja je izradila plan:
CPA - Centar za prostorno uređenje i arhitekturu d.o.o., Zagreb, Odranska 2

Pečat pravne osobe koja je izradila plan: CPA Centar za prostorno uređenje i arhitekturu d.o.o. Zagreb M.P.	Odgovorna osoba: Tomislav DOLEČKI, dipl.ing.arh.

Koordinator plana:
Za Općinu Vinodolsku: - Ivan MARTINČIĆ, dipl.ing.el.

Stručni tim u izradi plana:
1. Tomislav DOLEČKI, dipl.ing.arh.
2. Neda KAMINSKI - KIRŠ, dipl.ing.arh.
3. Zrinka TADIĆ, dipl.ing.arh.
4. Petra MAKSAN, dipl.ing.arh.
5. Maša MUJAKIĆ, dipl.ing.arh.
6. Ankica TOMIĆ, dipl.ing.građ.
7. mr. Vladimir ŽANIĆ, dipl.ing.prom.

Pečat Općinskog vijeća Općine Vinodolske: M.P.	Predsjednik Općinskog vijeća Općine Vinodolske: Željko CITKOVIĆ
Istovjetnost ovog prostornog plana s izvornikom ovjerava: ..... (ime, prezime, potpis)	Pečat nadležnog tijela: M.P.