


TUMAČ PLANSKOG ZNAKOVLJA:



OPĆINSKA GRANICA



GRANICA UDALJENA 1000m
NA KOPNU OD OBALNE LINIJE




GROBLJE



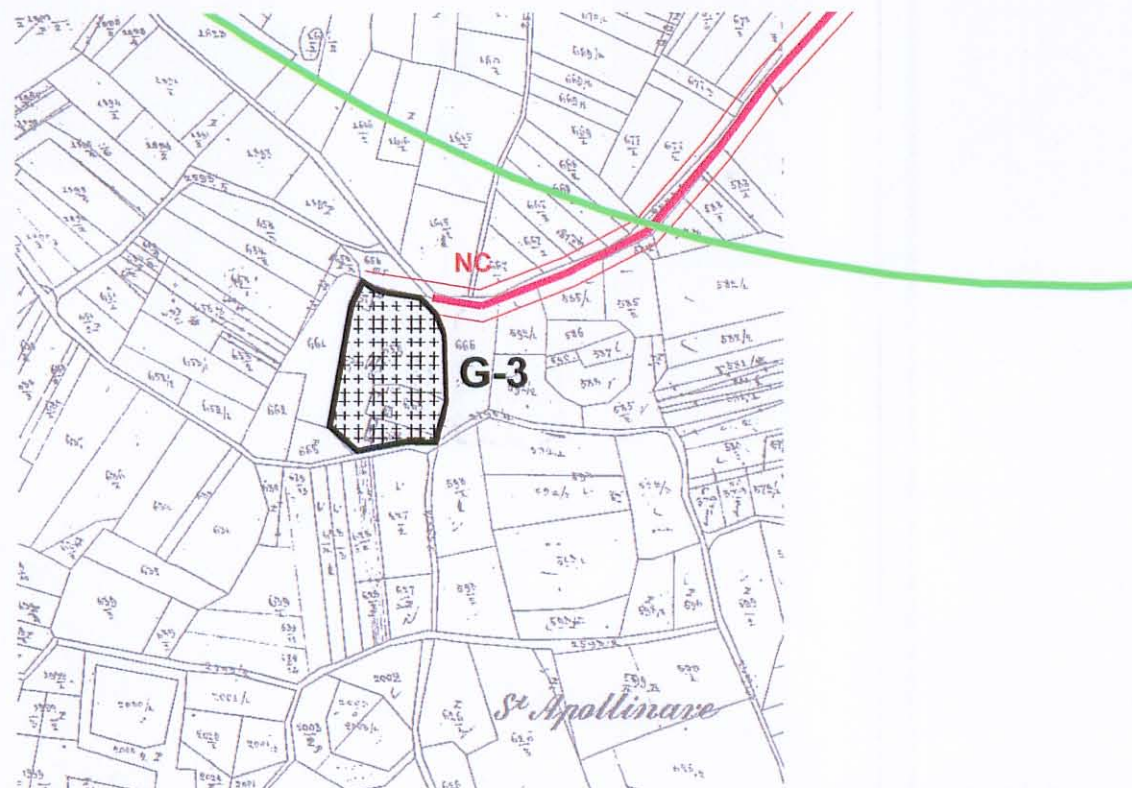
izgrađena područja



neizgrađena područja



SJEVER



Županija: Primorsko goranska županija

Općina: Općina Malinska - Dubašnica

Naziv prostornog plana: Usklađenje Prostornog plana uređenja
Općine Malinska - Dubašnica

Naziv kartografskog prikaza: Granice građevinskog područja
GROBLJA: G2, G3

Broj kartografskog prikaza:

4.f.

Mjerilo kartografskog prikaza:

1:5000

Program mjera za unapređenje stanja u prostoru:
Sl. novine Primorsko-goranske županije 22/04

Odluka predstavničkog tijela o donošenju plana:
Službene novine PGŽ br.14/06 od 7.4.2006.

Javna rasprava:
(datum objave) Novi list 20.11.2005.god.

Javni uvid održan:
od: 29.11.2005.god.
do: 13.12.2005.god.

Pečat tijela odgovornog za provođenje javne
rasprave:



Odgovorna osoba za provođenje javne rasprave:

Branko Justinić

Suglasnost prema članku 45.a Zakona o prostornom uređenju ("Narodne novine" br. 30/94, 68/98, 61/00, 32/02 i 100/04)

Broj suglasnosti klasa: 350-02/06-04/23, Urb: 531-06-06-3 od 17.03.2006.

Pravna osoba koja je izradila plan: Urbanistica d.o.o., Bogovičeva 1, Matični br.1806181

Pečat pravne osobe koja je izradila plan:

URBANISTICA d.o.o.
Bogovičeva 1, Zagreb

Odgovorna osoba: Jasminka
Pilar-Katavić dipl.ing.arh.
Ovlašteni arhitekt
URBANISTICA d.o.o. - Zagreb
Jasminka Pilar-Katavić, dipl.ing.arh.

Koordinator plana:

Jasminka Pilar-Katavić, dipl.ing.arh.

Stručni tim u izradi plana:

Jasminka Pilar-Katavić, dipl.ing.arh.
Ana Putar, dipl.ing.arh.
Domagoj Šumanovac, ing.arh.
Daniela Rogić, dipl.ing.arh.

Pečat predstavničkog tijela:



Predsjednik predstavničkog tijela:

Josip Sormilić

Istovjetnost ovog prostornog plana sa izvornikom
ovjerava:

Pečat nadležnog tijela: